

Agenzia del Territorio
CATASTO FABBRICATI
Ufficio Provinciale di
Roma

Dichiarazione protocollo n. RM0672461 del 25/09/2013

Planimetria di u.i.u. in Comune di Roma

Via Della Colonna Antonina

civ. 30

Identificativi Catastali:

Sezione:
Foglio: 478
Particella: 220
Subalterno: 501

Compilata da:

Mariani Maria Antonietta

Iscritto all'albo:
Architetti

Prov. Roma

N. 11726

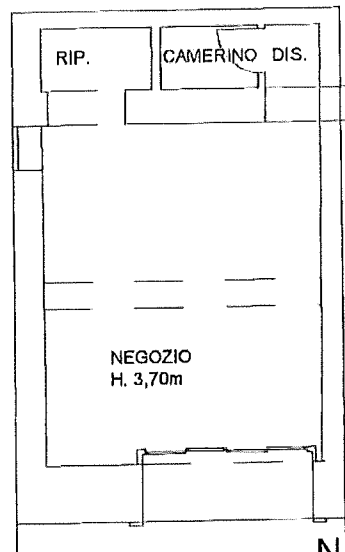
Scheda n. 1

Scala 1:100

PIANO TERRA

Negoziò

H=3,70ml



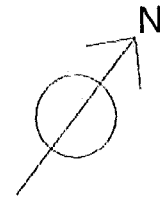
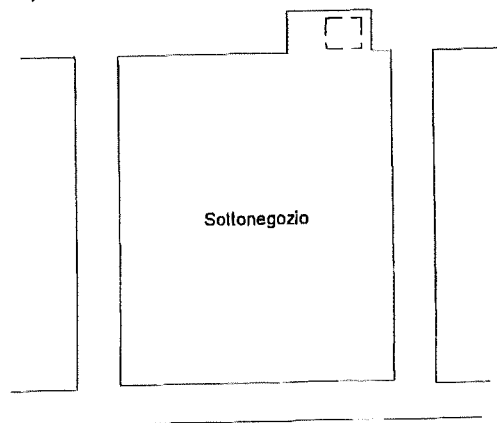
N.30

VIA DELLA COLONNA ANTONINA

Sottonegoziò

Piano S1

H=3,00ml



Catasto dei Fabbricati - Situazione al 20/12/2018 - Comune di ROMA(H501) - < Foglio: 478 Particella: 220 - Subalterno 501 >
VIA DELLA COLONNA ANTONINA n. 30 piano: T-S1;